



Guía de E. y C. de la sociedad 5tos años básicos

Nombre: _____ Curso: _____ Fecha: _____

Estimados alumnos: se encuentran frente a una guía de estudio, cuyo objetivo es reforzar contenidos tratados y aprendizajes esperados. Espero que desarrollen esta guía con responsabilidad e interés. ¡Adelante!

Civilizaciones precolombinas: Mayas, Aztecas e Incas

Los Mayas, los Aztecas y los Incas son las 3 civilizaciones que existieron en la América precolombina.

Ellos alcanzaron un alto nivel de desarrollo y ocuparon dos áreas importantes:

📖 Área mesoamericana: Mayas y Aztecas

📖 Área andina: Incas

Los mayas:

- ✓ Geográficamente ocuparon gran parte de la selva centroamericana que actualmente comprende los territorios de Honduras, Guatemala, San Salvador, Bética y los estados mexicanos de Quintana Roo, Tabasco, Campeche, Chiapas y Yucatán
- ✓ Políticamente los Mayas se organizaron en ciudades- estados que funcionaban independientes una de las otras y contaban cada una con su propio gobierno
- ✓ Entre sus principales ciudades destacan: Chichen Itzá, Uxmal, Palenque, Copán y Tikal
- ✓ Socialmente estaban formados por:
 - 📖 Nobles y sacerdotes
 - 📖 Campesinos, guerreros y artesanos
 - 📖 Esclavos
- ✓ En lo que respecta a su religión ésta era Politeísta, es decir, creían en muchos dioses
- ✓ Entre sus dioses principales destacan Itzamá y Kukulcan
- ✓ Tenían además un libro sagrado llamado Popol Vuh
- ✓ En el campo científico destacan en matemáticas, arquitectura y astronomía
- ✓ Crearon 2 calendarios el Haah y el Tzolkin

Los aztecas:

- ✓ Se ubicaron en el área de desarrollo llamada Mesoamérica
- ✓ Eran un pueblo eminentemente guerrero y el emperador poseía un ilimitado poder. Sus leyes eran muy severas y los delitos se castigaban con dureza
- ✓ Su principal ciudad fue Tenochtitlán que maravilló a los españoles cuando llegaron a América. Fue la ciudad más lujosa de la América indígena
- ✓ Los Aztecas inventaron un sistema especial de cultivo llamado Chinampas que eran verdaderos jardines flotantes donde cultivaban maíz, porotos, tomates y otros productos vegetales
- ✓ Los aztecas adoraban a un gran número de dioses cada uno de ellos con atribuciones propias. Destacan Huitzilopochtli y Quetzacoatl
- ✓ El idioma de los Aztecas era el Nahuatl y en él encontramos palabras como: Tiaquiz (mercado), Pochtecas (comerciantes), Chinampas (campos flotantes), Teocalli (templo), Petacalli (cajas) y otras
- ✓ Los Aztecas se ubicaron geográficamente en lo que hoy es ciudad de México, en medio del lago Texcoco

Los Incas:

- ✓ Los incas se ubicaron en el área de desarrollo llamada Andina
- ✓ Los incas llamaron a su imperio Tawantin Suyu (el país de las 4 regiones)
- ✓ Geográficamente se extendieron desde Ecuador hasta el centro de Chile
- ✓ Socialmente, su jefe máximo era el Inca o Sapa Inca quien se decía tenía antepasados reales. Después del Inca venían los administradores o contadores. Les seguían en importancia los agricultores, pescadores, pastores y artesanos. Por último se ubicaban los esclavos
- ✓ La ciudad más importante fue el Cuzco que era el centro de su imperio
- ✓ Para mantener unido su imperio crearon una importante red de caminos llamado Camino del Inca
- ✓ Contaban con un sistema de correos donde se encontraban los Chasquis (mensajeros del imperio) que corrían de pueblo en pueblo entregando las noticias
- ✓ No contaban con un sistema de escritura, sin embargo crearon un novedoso de contabilidad basado en el uso de los quipus

De acuerdo a lo leído responde las siguientes preguntas:

1. ¿Cuáles son las 3 civilizaciones que existieron en América antes de la llegada de los españoles?

2. ¿Qué áreas de desarrollo ocuparon las 3 civilizaciones precolombinas?

3. Políticamente, ¿Cómo se organizaron los Mayas?

4. ¿Cuál era la principal característica de los Aztecas?

5. ¿Qué eran las Chinampas?

6. ¿Cuál era el idioma de los Aztecas?

7. ¿Cómo llamaron a su imperio los incas?

8. ¿Qué significa Tawantinsuyo?

9. ¿Cuál fue la ciudad más importante de los Aztecas?

10. ¿Cuál fue la ciudad fue la ciudad más importante de los Incas?

11. ¿Quiénes eran los Chasquis?

12. ¿Qué eran los quipus?

El renacimiento y sus características:

El renacimiento es el periodo de la historia caracterizado por profundas transformaciones que se produjeron en Europa especialmente Italia durante los siglos XV y XVI.

El máximo representante del renacimiento fue Leonardo Da Vinci el genio más completo de todos los tiempos se consideró al hombre como centro del universo. Durante el renacimiento surgió el humanismo, corriente de pensamiento impulsada por profesores universitarios, médicos y filósofos que estudiaron los textos griegos y romanos de la antigüedad. Los humanistas plantearon que el ser humano era capaz de conocer el mundo y la naturaleza a través de la razón y la experimentación

El máximo representante del humanismo fue Erasmo de Rotterdam.

En el siglo XV juntó con el avance de las ciencias se desarrollaron nuevos instrumentos de navegación que hicieron posible la navegación mar adentro. Dentro de estos instrumentos encontramos: la carabela, el astrolabio, portulano, la brújula.

13. ¿Qué es el renacimiento?

14. ¿Quién es el máximo representante del renacimiento?

15. ¿Qué es el humanismo?

16. ¿Quién es el máximo representante del humanismo?

17. Nombra a los menos 3 instrumentos de navegación usados durante el renacimiento

Los viajes de exploración

Durante el siglo XV se estableció un activo comercio entre Asia y Europa. Desde Asia los mercaderes europeos traían piedras preciosas, sedas, tejidos y perfumes. Pero sin duda los productos más valorados eran especias que eran condimentos vegetales que ayudaban a conservar los alimentos y a mejorar su sabor (pimienta, perejil, nuez moscada, clavos de olor y otros)

Entre las causas de la expansión europea encontramos: cultural, religiosa y comercial

Portugal fue el primer reino europeo en iniciar los viajes de exploración.

En el año 1487 Bartolomé Díaz alcanza el Cabo de las tormentas en el extremo sur de África que posteriormente fue bautizado como cabo de Buena Esperanza, ya que abría el camino a las Indias

En el año 1498 el portugués Vasco de Gama consiguió llegar a las Indias por una ruta exclusivamente marítima lo que le permitió a Portugal convertirse en el mayor comerciante hacia las indias.

En el año 1500 Pedro Álvarez Cabral dirigió una expedición que lo llevó a las costas de Brasil El navegante genovés Cristóbal Colón se planteó el desafío de descubrir la ruta hacia las indias navegando hacia el Oeste. Colón estaba seguro que la Tierra era redonda y pequeña.

Primero presentó su proyecto al Rey de Portugal y éste lo rechazó. Posteriormente logró que la reina Isabel de Castilla de España creyera en él y le permitiera equipar 3 naves con el fin de llevar a cabo su expedición.

El 12 de octubre de 1492 después de más de 2 meses de navegación las naves lograron alcanzar la isla de Guanahani (San Salvador) logrando llegar a tierra firme

Colón realizó un total de 4 viajes a América en los que exploró las islas y las costas del Caribe y hasta su muerte nunca se enteró que a las tierras a las que había llegado eran parte de un nuevo continente.

18. ¿En qué siglo se establece un activo comercio entre Asia y Europa?

19. ¿Qué elementos se comercializaban?

20. ¿Qué eran las especias?

21. ¿Cuáles son las causas de la expansión europea?

22. ¿Qué navegante portugués logró llegar a las indias por una ruta exclusivamente marítima?

23. ¿Qué navegante portugués llegó a las costas de Brasil?

24. ¿Qué postulaba en su proyecto Cristóbal Colón?

25. ¿A quiénes presentó su proyecto Cristóbal Colón?

26. ¿Quién financió el proyecto de Colón?

27. ¿Cuántas naves equipó Colón? Nómbralas

28. ¿Qué día, mes y año llegó Colón a América?

29. ¿Cómo llamaban los indígenas a la isla donde llegó Colón?

30. ¿Cuánto duró el viaje de Colón?

31. ¿Qué territorios exploró Colón en sus viajes?

32. ¿A qué territorios pensó que había llegado Cristóbal Colón?

Viajes de Francia e Inglaterra

Otros reinos de Europa además de España y Portugal intentaron buscar otras rutas para las Indias; Francia e Inglaterra intentaron colonizar territorios en el nuevo continente.

Los viajes de los ingleses se iniciaron con Juan Caboto el año 1498, influenciado por los viajes de Colón entre Canadá y Estados Unidos

El navegante francés Verazzano fue el encargado por el gobierno a explorar las costas que actualmente pertenecen a Canadá

Posteriormente Jacques Cartier siguió explorando el río de San Lorenzo reclamando esos territorios para Francia

Años más tarde Samuel Champlain inició la colonización francesa con la fundación de la ciudad de Québec.

33. ¿En qué año se inicia la colonización de América del norte?

34. ¿Qué zonas de América fueron colonizadas por los ingleses?

35. ¿En quién se inspiró Juan Caboto para realizar sus viajes?

36. ¿Qué ciudad fundó Samuel Champlain?

El encuentro entre dos mundos

El encuentro entre América y España permitió el nacimiento de una cultura diferente a la americana y la europea

El encuentro entre ambas sociedades fue en muchas ocasiones violento y muchas veces de una profunda incompreensión

Ambas culturas se adaptaron en el sentido que luego del choque inicial los europeos logran comprender que los indígenas son una realidad insustituible y los indígenas aceptan por medio de la fuerza que los europeos vienen a quedarse de un modo definitivo



Los conquistadores españoles

La empresa de conquista de América requería de una completa preparación, organizar y trasladar a los soldados y su equipamiento y a los otros hombres que participaban de estas empresas, nobles, sacerdotes, etc.





La empresa de conquista fue una empresa de privados ya que los reyes no podían costearlas

El capitán de conquista y el rey firmaban un contrato llamado Capitulaciones que estipulaba los deberes y derechos de ambas partes

El capitán de conquista debía:

-  Pagar a los soldados
-  Comprar los caballos, armas y alimentos

Por su parte el rey debía:

-  Autorizar la empresa
-  Asignar el lugar que debían conquistar
-  Otorgar al capitán de conquista poderes religiosos y militares
-  Permitía a los capitanes de conquista quedarse con una parte de las riquezas halladas en los nuevos territorios

En la conquista de América los hombres que participaron tenían motivaciones e intereses distintos y viajaban distintos personajes como campesinos, soldados, herreros, sacerdotes y nobles

En esta primera parte de la conquista viajaron solo hombres. Las mujeres llegaron cuando ya se habían fundado las primeras ciudades. Es por esta razón que la mayoría de los españoles buscaron mujeres entre los indígenas y con estas tuvieron hijos dando origen al mestizaje

37. ¿Quiénes financiaron las empresas de conquista?

38. ¿Qué eran las capitulaciones?

39. ¿Qué obligaciones tenía el capitán de conquista?


40. Nombra a lo menos 3 personajes que participaron en las empresas de conquista

41. ¿Cuándo llegaron las primeras mujeres a América?

42. ¿Por qué se produce el mestizaje?

Expansión de la conquista

La búsqueda de oro y plata nos explican las rutas seguidas por los conquistadores y la forma en se distribuyeron en el continente. Cuando se agotó el oro en las islas del Caribe comenzaron a explorar en diferentes direcciones y a medida que avanzaban se iban formando núcleos urbanos (ciudades) donde se concentraban los conquistadores para organizar nuevas expediciones. Es así como se forman 5 importantes polos de expansión:

 Santo Domingo

 Cuba

 México

 Panamá

 Cuzco

Conquista de los aztecas

En el año 1519 partió desde Cuba una expedición a México a cargo de Hernán Cortés quien conquistó a los aztecas

Cortés exploró las costas de México llegando a la ciudad de Tabasco donde recibió como obsequio una mujer llamada Malinche (que después fue bautizada como Marina), esta mujer aprendió rápidamente el español sirviéndole de intérprete a Cortés

Cortés siguió por tierra a Tenochtitlán la capital del imperio azteca, gobernada por Moctezuma

En su trayecto establecieron alianzas con los pueblos descontentos con los aztecas, debido a la presión que estos sometían

En el año 1521 Cortés junto a sus soldados y sus nuevos aliados destruyeron Tenochtitlán y tomaron el poder en toda el área dominada por los aztecas.

43. ¿Qué nos explican las rutas seguidas por los españoles?

44. ¿Cuándo los españoles deciden explorar diferentes direcciones?

45. ¿Qué eran los núcleos urbanos?

46. ¿Para qué se emplearon los núcleos urbanos?

47. Nombra 3 polos de expansión

48. ¿Desde dónde parte la expedición que ha de llegar a México?

49. ¿Quién comandaba ésta expedición?

50. ¿Quién era Malinche?

51. ¿Quién gobernaba a los aztecas a la llegada de Hernán Cortés?

52. ¿Por qué algunos pueblos ayudaron a los españoles?

53. ¿En qué año fue destruida Tenochtitlán?

La conquista de los Incas

En Panamá Francisco Pizarro organizó una sociedad con Diego de Almagro y Hernando de Lugue para conquistar el territorio de los Incas. En enero de 1531 con 3 barcos 180 hombres y 27 caballos, Almagro con quien ya tenía conflictos lo iba a seguir más tarde con refuerzos. Al llegar al imperio Inca se enteró que éste se encontraba en una lucha civil, que Atahualpa había vencido a Huáscar y se había convertido en el nuevo emperador. Los caminos y las fronteras estaban abandonados y Pizarro pudo avanzar sin resistencia hasta la ciudad de Cajamarca situada en plena cordillera donde se encontraba Atahualpa descansando junto a su sequito, Pizarro concertó una cita con el emperador y lo tomó prisionero. Los indígenas no pudieron reaccionar ya que el Inca era considerado un Dios.

Los españoles comenzaron a gobernar en nombre de Atahualpa y así lograron dominar Cuzco, la capital de imperio, Pizarro pidió un rescate por el emperador y una vez obtenido igual lo asesinó. En 1533 Pizarro había conquistado el imperio más poderoso de América indígena

54. ¿Dónde se organizó la expedición para conquistar el imperio inca?

55. ¿Quién fue el conquistador de los incas?

56. ¿Por qué a Pizarro no le fue tan difícil conquistar a los incas?

57. ¿Qué pasó con Atahualpa?

58. ¿Por qué los indígenas no reaccionaron cuando Pizarro tomó prisionero a Atahualpa?

59. ¿En qué año Pizarro conquistó el imperio inca?

El descubrimiento de Chile

Entre Pizarro y Almagro surgieron conflictos en Perú para decidir quién se quedaría con la mayor cantidad de riqueza. Almagro entonces decidió continuar con la conquista al sur del Cuzco. Los incas habían relatado a los españoles que en ese territorio existían grandes riquezas. La expedición estaba formada por más de 300 españoles, junto a los soldados españoles iban unos 10000 indígenas, que en su condición de yanaconas se encargaron de llevar las provisiones y alimentos

Los conquistadores salieron del Cuzco en 1535 siguiendo los caminos del inca, se dirigieron al altiplano boliviano y luego al noroeste argentino. Posteriormente, cruzaron la cordillera de los Andes para llegar al valle de Copiapó en 1536

La travesía fue muy difícil, porque el camino cordillerano era largo y no habían previsto los problemas que tuvieron que enfrentar, como la falta de alimento y de ropa adecuada para cruzar la cordillera a más de 4000 metros de altura

Muchos murieron de hambre y frío y los que sobrevivieron sufrieron quemaduras a causa de la nieve

En el territorio chileno no había grandes riquezas ni enormes ciudades. Por lo tanto decidieron volver al Cuzco, cruzando el desierto de Atacama para evitar el cruce de la cordillera de los Andes. Sin embargo, el desierto les trajo nuevos problemas, dificultando su regreso al Cuzco

60. ¿Por qué Diego de Almagro decidió venir a Chile?

61. ¿Qué habían dicho los indígenas a los españoles sobre los territorios del sur?

62. ¿En qué fecha salieron los conquistadores del Cuzco?

63. ¿Por dónde cruzaron los conquistadores hacia Chile?

64. ¿Por dónde volvieron los conquistadores al Cuzco?

65. ¿Quién fue el descubridor de Chile?

La conquista de Chile

Pedro de Valdivia ambicionaba el poder y la fama por lo que financió la empresa de conquista vendiendo las tierras y minas de oro que tenía en Perú. En enero de 1540 la expedición partió al Cuzco con 15 jinetes, una mujer española (doña Inés de Suarez) y unos cuantos indígenas de servicio

Tomaron la misma ruta que Almagro había usado para volver a Perú. Su objetivo era llegar hasta el último valle que había sido controlado por los incas. Les tomó casi un año el viaje que los llevó hasta el valle del Mapocho, lugar escogido para fundar la primera ciudad del reino. Valdivia levantó un campamento cerca del actual cerro San Cristóbal y comenzó a explorar la zona y se iniciaron los encuentros con los habitantes del valle. En este valle se fundó la ciudad de Santiago el 12 de febrero de 1541

66. ¿Por qué Valdivia decide viajar a Chile?

67. ¿Cómo se llamaba la mujer que venía en la expedición de Valdivia?

68. ¿Cuándo se fundó la ciudad de Santiago?
